

Предупреждающие дорожные знаки информируют водителей о приближении к опасному участку дороги, движение по которому требует принятия мер, соответствующих обстановке.

1.1 «Железнодорожный переезд со шлагбаумом».



1.1

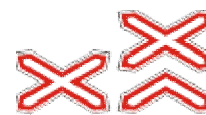
1.2 «Железнодорожный переезд без шлагбаума».



1.2

Знаки 1.1 и 1.2 предупреждают водителя о приближении к железнодорожным переездам. Основные требования к порядку движения через ж/д-переезды изложены в разделе 15 ПДД.


1.3.1, 1.3.2 «Однопутная железная дорога», «Многопутная железная дорога». Обозначение необорудованного шлагбаумом переезда через железную дорогу: 1.3.1 — с одним путем, 1.3.2 — с двумя путями и более.



1.3.1

1.3.2

1.4.1 — 1.4.6 «Приближение к железнодорожному переезду». Дополнительное предупреждение о приближении к железнодорожному переезду вне населенных пунктов.



1.4.1

1.4.2

1.4.3

1.4.4

1.4.5

1.4.6

Эти знаки используют для более подробного информирования водителя о степени приближении к ж/д-переезду (по количеству наклонных полос) вне населенного пункта. Могут устанавливаться одновременно на правой и левой стороне дороги.

Если вам встречаются знаки 1.4.1 или 1.4.4 (с тремя наклонными полосами), то до ж/д-переезда осталось минимум 150м, а максимум 300м.

Знаки 1.4.1-1.4.6 устанавливают вне населенных пунктов перед каждым ж/д-переездом на дорогах имеющих статус общегосударственных, республиканских и областных. На остальных дорогах эти знаки используют при расстоянии видимости переезда менее 300м.

1.5 «Пересечение с трамвайной линией».



1.5

Предупреждает о приближении к пересечению с трамвайными путями вне перекрестка, а также перед перекрестком при ограниченной видимости трамвайных путей (менее 50м).

Приближаясь к нерегулируемому пересечению с трамвайной линией, будьте готовы уступить дорогу трамваю, поскольку в такой ситуации (при одновременном праве на движение) трамваи имеют преимущество перед безрельсовым ТС независимо от направления движения (п.13.11 ПДД), кроме случаев выезда трамвая из депо (п.18.1 ПДД).

1.6 «Пересечение равнозначных дорог».



1.6

Предупреждает водителя о приближении к перекрестку равнозначных дорог. Перекресток считается равнозначным даже в том случае, если одна из них грунтовая, а другая имеет твердое покрытие. Порядок проезда таких перекрестков приведен в разделе 13 ПДД. На перекрестках равнозначных дорог запрещен обгон (п.11.4 ПДД).

1.7 «Пересечение с круговым движением».



1.7

Знак 1.7 устанавливается вне населенных пунктов перед каждым перекрестком с



4.3

круговым движением, на котором размещены знаки 4.3 «Круговое движение». В населенных пунктах знак 1.7 устанавливается перед перекрестками, расстояние видимости которых менее 50м, а также перед каждым перекрестком, на котором отсутствует стационарное освещение.

1.8 «Светофорное регулирование». Перекресток, пешеходный переход или участок дороги, движение на котором регулируется светофором.



1.8

Знаки 1.8 устанавливаются в населенных пунктах в тех случаях, когда регулируемое светофором пересечение имеет ограниченную видимость и не может быть своевременно обнаружено водителем, а также перед первым светофором, расположенным после въезда в населенный пункт.

1.9 «Разводной мост». Разводной мост или паромная переправа.



1.9

1.10 «Выезд на набережную». Выезд на набережную или берег.



1.10

1.11.1, 1.11.2 «Опасный поворот». Закругление дороги малого радиуса или с ограниченной видимостью: 1.11.1 — направо, 1.11.2 — налево.



1.11.1



1.11.2

1.12.1, 1.12.2 «Опасные повороты». Участок дороги с опасными поворотами: 1.12.1 — с первым поворотом направо, 1.12.2 — с первым поворотом налево.



1.12.1



1.12.2

На участках дорог с ограниченной видимостью запрещен обгон (п.11.5 ПДД), а на участках дорог с видимостью хотя бы в одном направлении менее 100м – разворот и движение задним ходом (п.8.11 и 8.12 ПДД). Кроме того, вблизи опасных поворотов запрещены остановка и стоянка на проезжей части (п.12.4 ПДД) Поэтому водителям разрешено остановить или поставить автомобиль на стоянку в таких местах только на обочине.

Однако, вне населенного пункта предупреждающие знаки устанавливаются на расстоянии 150-300м от опасного участка. Поэтому, например, если знаки «Опасный поворот» или «Опасные повороты» размещены вне населенного пункта, то в местах их установки разворот и движение задним ходом разрешены (до опасного участка более 100м).

1.13 «Крутой спуск».



1.13

1.14 «Крутой подъем».



1.14

Если горка на знаке слева направо поднимается, значит впереди крутой подъем, если опускается – крутой спуск. Двигаться на спуск старайтесь с небольшой скоростью на пониженной передаче, чтобы была возможность торможения двигателем. При выключении сцепления или передачи автомобиль, находящийся на крутом спуске, под действием своего веса начинает разгоняться. Торможение нажатием на педаль тормоза на затяжном спуске приводит к сильному нагреву тормозных механизмов. Перегрев может снизить эффективность работы тормозной системы и даже привести к ее отказу.

Требования к водителям в местах, обозначенных знаками «Крутой спуск» и «Крутой подъем»:

- При затрудненном разъезде встречных автомобилей всегда должен уступить дорогу водитель, движущийся на спуск (п.11.7 ПДД);
- Обгон запрещен в конце подъема (п.11.7 ПДД);
- Запрещены развороты, движение задним ходом и остановка из-за ограниченной видимости (п.8.11, 8.12 и 12.4 ПДД).

1.15 «Скользкая дорога». Участок дороги с повышенной скользкостью проезжей части.



1.15

Увидев знак «Скользкая дорога» водителю следует заблаговременно снизить скорость, чтобы проехать скользкий участок без резких торможений; кроме того, на таком участке следует избегать резких поворотов руля.

1.16 «Неровная дорога». Участок дороги, имеющий неровности на проезжей части (волнистость, выбоины, неплавные сопряжения с мостами и тому подобное).



1.16

Движение на участке, о котором предупреждает знак «Неровная дорога», на высокой скорости может вызвать поломку ходовой части автомобиля, а также потерю курсовой устойчивости.

1.17 «Искусственная неровность». Участок дороги с искусственной неровностью (неровностями) для принудительного снижения скорости.



1.17

Знак предупреждает о приближении к так называемому «лежачему полицейскому» и о необходимости снизить скорость.

1.18 «Выброс гравия». Участок дороги, на котором возможен выброс гравия, щебня и тому подобного из-под колес транспортных средств.



1.18

1.19 «Опасная обочина». Участок дороги, на котором съезд на обочину опасен.



1.19

Данный знак не запрещает съезд на обочину. Он лишь предупреждает, что впереди состояние обочины не соответствует ГОСТу.

1.20.1 — 1.20.3 «Сужение дороги». Сужение с обеих сторон — 1.20.1, справа — 1.20.2, слева — 1.20.3.



1.20.1



1.20.2



1.20.3

Знаки 1.20.1-1.20.3 размещают перед участками, на которых из-за сужения дороги затруднен разъезд со встречным и попутным транспортом.

Знак 1.20.2 предупреждает водителя о том, что дорога будет сужена со стороны его движения. В этой ситуации, если из-за сужения дороги предстоит перестроение на соседнюю полосу, следует уступить транспорту, движущемуся попутно без изменения направления движения (п.8.4 ПДД). Если предстоит выезд на противоположную часть дороги, следует убедиться в отсутствии встречного транспорта.

1.21 «Двустороннее движение». Начало участка дороги (проезжей части) с встречным движением.



1.21

Знак устанавливается на дороге с односторонним движением для предупреждения об ее окончании и начале двустороннего движения.

Он может устанавливаться и в случае, когда дорога с разделительной полосой переходит в дорогу с двусторонним движением.

Этот же знак применяют при ремонте дороги для организации двустороннего движения в местах, где до этого транспорт двигался только в одном направлении.

1.22 «Пешеходный переход». Пешеходный переход,



5.19.1

5.19.2

и (или)



1.22

обозначенный знаками **5.19.1, 5.19.2**



1.14.1 1.14.2.

разметкой **1.14.1** и **1.14.2**

Этот знак обозначает не сам пешеходный переход, а только предупреждает о наличии впереди по ходу движения пешеходного перехода.

1.23 «Дети». Участок дороги вблизи детского учреждения (школы, оздоровительного лагеря и тому подобного), на проезжей части которого возможно появление детей.



1.23

1.24 «Пересечение с велосипедной дорожкой или велопешеходной дорожкой».



1.24

1.25 «Дорожные работы».



1.25

Знак «Дорожные работы» при проведении краткосрочных работ на проезжей

части может быть установлен (без таблички **8.1.1**  8.1.1) на расстоянии 10-15м до места проведения работ.

1.26 «Перегон скота».



1.26

1.27 «Дикие животные».



1.27

1.28 «Падение камней». Участок дороги, на котором возможны обвалы, оползни, падение камней.



1.28

1.29 «Боковой ветер».



1.29

1.30 «Низколетящие самолеты».



1.30

1.31 «Тоннель». Тоннель, в котором отсутствует искусственное освещение, или тоннель, видимость въездного портала которого ограничена.



1.31

1.32 «Затор». Участок дороги, на котором образовался затор.



1.32

1.33 «Прочие опасности». Участок дороги, на котором имеются опасности, не предусмотренные другими предупреждающими знаками.



1.33

1.34.1, 1.34.2 «Направление поворота». Направление движения на закруглении дороги малого радиуса с ограниченной видимостью. Направление объезда ремонтируемого участка дороги.



1.34.1

1.34.2

Данные знаки устанавливаются с наружной стороны закругления дороги. Они не накладывают ограничений в выборе дороги.

1.34.3 «Направление поворота». Направления движения на Т-образном перекрестке или разветвлении дорог. Направления объезда ремонтируемого участка дороги.



1.34.3

Данный знак устанавливается на Т-образных перекрестках и разветвлениях дорог, если имеется опасность их проезда в прямом направлении.

Предупреждающие знаки 1.1, 1.2, 1.5 — 1.33 вне населенных пунктов устанавливаются на расстоянии 150 — 300м, в населенных пунктах — на расстоянии 50 — 100м до начала опасного участка. При необходимости знаки могут устанавливаться и на ином расстоянии, которое в этом случае указывается на

табличке 8.1.1 

Знаки 1.13 и 1.14 могут устанавливаться без таблички 8.1.1 непосредственно перед началом спуска или подъема, если спуски и подъемы следуют друг за другом.

Знак 1.25 при проведении краткосрочных работ на проезжей части может устанавливаться без таблички 8.1.1 на расстоянии 10 — 15м до места проведения работ.

Знак 1.32 применяется в качестве временного или в знаках с изменяемым изображением перед перекрестком, откуда возможен объезд участка дороги, на котором образовался затор.

Вне населенных пунктов знаки 1.1, 1.2, 1.9, 1.10, 1.23 и 1.25 повторяются. Второй знак устанавливается на расстоянии не менее 50м до начала опасного участка. Знаки 1.23 и 1.25 повторяются и в населенных пунктах непосредственно в начале опасного участка.

Знаки приоритета устанавливают очередность проезда перекрестков, пересечений проезжих частей или узких участков дороги.

2.1 «Главная дорога». Дорога, на которой предоставлено право преимущественного проезда нерегулируемых перекрестков.



2.1

2.2 «Конец главной дороги».



2.2

2.3.1 «Пересечение со второстепенной дорогой».



2.3.1

2.3.2 — 2.3.7 «Примыкание второстепенной дороги». Примыкание справа — 2.3.2, 2.3.4, 2.3.6, слева — 2.3.3, 2.3.5, 2.3.7.



2.3.2

2.3.3

2.3.4

2.3.5

2.3.6

2.3.7

Знаки 2.3.4-2.3.7 применяют, если угол между осями главной и второстепенной дорог составляет менее 60 градусов.

2.4 «Уступите дорогу». Водитель должен уступить дорогу транспортным средствам, движущимся по пересекаемой дороге, а при наличии таблички **8.13** — по главной.



2.4

Знак «Уступи дорогу» чаще всего устанавливают непосредственно перед перекрестком, однако вне населенного пункта на дорогах с покрытием ему может предшествовать такой же знак с табличкой **8.1.1** «Расстояние до объекта». Эта информация необходима водителям, намеревающимся производить обгон (подробнее см. п.11.5 ПДД).

Знаки 2.4 и 2.5 не действуют, если на перекрестке движением управляет светофор (в режиме красный — желтый — зеленый) или регулировщик.

Таблички 8.13 «Направление главной дороги» используются в том случае, если главная дорога на перекрестке меняет направление. На них изображена схема перекрестка.

При движении через перекресток даже по главной дороге следует убедиться в отсутствии на второстепенном направлении транспортных средств с включенными синим проблесковым маячком и специальным звуковым сигналом.

2.5 «Движение без остановки запрещено». Запрещается движение без остановки перед стоп-линией, а если ее нет — перед краем пересекаемой проезжей части. Водитель должен уступить дорогу транспортным средствам, движущимся по пересекаемой, а при наличии таблички 8.13 — по главной дороге.



2.5

Знак 2.5 может быть установлен перед железнодорожным переездом или карантинным постом. В этих случаях водитель должен остановиться перед стоп-линией, а при ее отсутствии — перед знаком.

Знак «Движение без остановки запрещено» устанавливается непосредственно перед перекрестком. Вне населенных пунктов на дорогах с покрытием ему может предшествовать знак 2.4 «Уступите дорогу» с табличкой **8.1.2**, указывающей расстояние до этого знака.

Встретив знак 2.4 «Уступите дорогу», в соответствии с толкованием Правилами термина «Уступить дорогу (не создавать помех)» (см п.1.2) в зависимости от дорожной ситуации следует либо снизить скорость, либо остановиться, чтобы уступить дорогу. Если же транспорта, имеющего преимущество в движении нет, и вы убедились, что своим маневром не создадите никому помех, можно безостановочно продолжать движение.

Требование обязательной остановки возникает в тех местах, где водитель, не остановившись, не сможет обнаружить транспорт, имеющий преимущество, и убедиться в безопасности дальнейшего движения.

Знак 2.5 «Движение без остановки запрещено» в отличие от знака 2.4 требует, прежде чем выехать на перекресток, полностью прекратить движение, т.е. сначала нужно остановиться, определить возможность безопасного проезда и продолжить движение.

2.6 «Преимущество встречного движения». Запрещается въезд на узкий участок дороги, если это может затруднить встречное движение. Водитель должен уступить дорогу встречным транспортным средствам, находящимся на узком участке или противоположном подъезде к нему.



2.6

Въезд на обозначенный участок дороги запрещен только в том случае, если вы можете затруднить встречное движение. Если транспорт, движущийся навстречу друг другу, может свободно разъехаться, то уступать дорогу нет необходимости.

2.7 «Преимущество перед встречным движением». Узкий участок дороги, при движении по которому водитель пользуется преимуществом по отношению к встречным транспортным средствам.



2.7

Легко запомнить простое правило: уступить дорогу должен тот водитель, направление движения которого символизирует красная стрелка на знаках 2.6 и 2.7.

Запрещающие знаки вводят или отменяют определенные ограничения движения.

Запрещающие знаки дорожного движения устанавливаются непосредственно перед участками дорог, на которых вводятся соответствующие ограничения, или в местах, где они отменяются. Запрещающие знаки могут устанавливаться и предварительно с применением таблички 8.1.1 «Расстояние до объекта». Перед перекрестком при необходимости запрещающий знак может быть установлен с табличками 8.3.1 и 8.3.3 «Направление действия».

3.1 «Въезд запрещен». Запрещается въезд всех транспортных средств в данном направлении.



3.1

Знак 3.1 «Въезд запрещен» может применяться на дорогах с односторонним движением для исключения движения во встречном направлении, а также для организации въезда и выезда на прилегающие территории. Этот знак с табличкой 8.14 «Полоса движения» может использоваться для запрещения въезда на определенные полосы. Если такой знак не дает вам возможность подъехать к

нужному объекту, то помните, что к этому месту обязательно есть другой подъезд (с противоположной стороны дороги или с боковых проездов).

-

3.2 «Движение запрещено». Запрещается движение всех транспортных средств.



3.2

3.3 «Движение механических транспортных средств запрещено».



3.3

3.4 «Движение грузовых автомобилей запрещено». Запрещается движение грузовых автомобилей и составов транспортных средств с разрешенной максимальной массой более 3,5 т (если на знаке не указана масса) или с разрешенной максимальной массой более указанной на знаке, а также тракторов и самоходных машин. Знак 3.4 не запрещает движение грузовых автомобилей, предназначенных для перевозки людей, транспортных средств организаций федеральной почтовой связи, имеющих на боковой поверхности белую диагональную полосу на синем фоне, а также грузовых автомобилей без прицепа с разрешенной максимальной массой не более 26 тонн, которые обслуживают предприятия, находящиеся в обозначенной зоне. В этих случаях транспортные средства должны въезжать в обозначенную зону и выезжать из нее на ближайшем к месту назначения перекрестке.



3.4

Если фактическая масса ТС (автопоезда) не превышает величины, указанной на знаке 3.4, то этот знак не запрещает ему движение.

С 1 января 2015 года, знак 3.4 не распространяется на грузовые автомобили, обслуживающие предприятия, находящиеся в обозначенной зоне. При этом грузовой должен быть без прицепа и должен иметь разрешенную максимальную массу не более 26 тонн. Кроме этого, грузовикам разрешается въезжать под знак 3.4 только на ближайшем к месту назначения перекрестке.

3.5 «Движение мотоциклов запрещено».



3.5

3.6 «Движение тракторов запрещено». Запрещается движение тракторов и самоходных машин.



3.6

3.7 «Движение с прицепом запрещено». Запрещается движение грузовых автомобилей и тракторов с прицепами любого типа, а также буксировка механических транспортных средств.



3.7

Знак 3.7 не запрещает легковым автомобилям движение с прицепом.

3.8 «Движение гужевых повозок запрещено». Запрещается движение гужевых повозок (саней), верховых и вьючных животных, а также прогон скота.



3.8

3.9 «Движение на велосипедах запрещено». Запрещается движение велосипедов и мопедов.



3.9

3.10 «Движение пешеходов запрещено».



3.10

3.11 «Ограничение массы». Запрещается движение транспортных средств, в том числе составов транспортных средств, общая фактическая масса которых больше указанной на знаке.



3.11

Знак 3.11 устанавливается перед инженерными сооружениями с ограниченной несущей способностью (мостами, эстакадами и т.п.). Движение через них разрешено, если фактическая масса ТС (или автопоезда) меньше или равна величине, указанной на знаке 3.11.

3.12 «Ограничение массы, приходящейся на ось транспортного средства». Запрещается движение транспортных средств, у которых фактическая масса, приходящаяся на какую-либо ось, превышает указанную на знаке.



3.12

Распределение нагрузки по осям автомобиля (прицепа) указывается заводом-изготовителем. Для определения этой нагрузки в пути (в зависимости от общей фактической массы автомобиля) считают, что у легкового автомобиля и трехосного грузового нагрузка распределена между осями примерно поровну, у грузовых двухосных автомобилей на переднюю ось приходится 1/3, а на заднюю ось – 2/3 их фактической массы.

3.13 «Ограничение высоты». Запрещается движение транспортных средств, габаритная высота которых (с грузом или без груза) больше указанной на знаке.



3.13

Габаритная высота измеряется от дорожного покрытия до самой верхней выступающей точки ТС или перевозимого груза.

3.14 «Ограничение ширины». Запрещается движение транспортных средств, габаритная ширина которых (с грузом или без груза) больше указанной на знаке.



3.14

3.15 «Ограничение длины». Запрещается движение транспортных средств (составов транспортных средств), габаритная длина которых (с грузом или без груза) больше указанной на знаке.



3.15

3.16 «Ограничение минимальной дистанции». Запрещается движение транспортных средств с дистанцией между ними меньше указанной на знаке.



3.16

3.17.1 «Таможня». Запрещается проезд без остановки у таможни (контрольного пункта).



3.17.1

3.17.2 «Опасность». Запрещается дальнейшее движение всех без исключения транспортных средств в связи с дорожно-транспортным происшествием, аварией, пожаром или другой опасностью.



3.17.2

3.17.3 «Контроль». Запрещается проезд без остановки через контрольные пункты.



3.17.3

3.18.1 «Поворот направо запрещен».



3.18.1

3.18.2 «Поворот налево запрещен».



3.18.2

Действие знаков 3.18.1 и 3.18.2 распространяется на пересечение проезжих частей, перед которыми установлен знак.

3.19 «Разворот запрещен».



3.19

Знаки 3.18.1, 3.18.2 и 3.19 запрещают лишь то, что на них изображено. Знак «Поворот налево запрещен» не запрещает выполнение разворота для движения в обратном направлении. Знак «Разворот запрещен» не запрещает повернуть налево.

3.20 «Обгон запрещен». Запрещается обгон всех транспортных средств, кроме тихоходных транспортных средств, гужевых повозок, мопедов и двухколесных мотоциклов без бокового прицепа.



3.20

Зона действия знака «Обгон запрещен» распространяется от места установки знака до ближайшего перекрестка за ним, а в населенных пунктах при отсутствии перекрестка – до конца населенного пункта.

3.21 «Конец зоны запрещения обгона».



3.21

3.22 «Обгон грузовым автомобилям запрещен». Запрещается грузовым автомобилям с разрешенной максимальной массой более 3,5 т обгон всех транспортных средств.



3.22

3.23 «Конец зоны запрещения обгона грузовым автомобилям».



3.23

3.24 «Ограничение максимальной скорости». Запрещается движение со скоростью (км/ч), превышающей указанную на знаке.



3.24

3.25 «Конец зоны ограничения максимальной скорости».



3.25

3.26 «Подача звукового сигнала запрещена». Запрещается пользоваться звуковыми сигналами, кроме тех случаев, когда сигнал подается для предотвращения дорожно-транспортного происшествия.



3.26

Знак «Подача звукового сигнала запрещена» применяют только вне населенных пунктов. Он допускает подачу звукового сигнала только в одном случае – для предотвращения ДТП. Там где нет этого знака, звуковой сигнал можно использовать для предупреждения об обгоне.

3.27 «Остановка запрещена». Запрещаются остановка и стоянка транспортных средств.



3.27

Единственным видом ТС, на который не распространяется действие знака «Остановка запрещена», являются маршрутные ТС, которые в зоне действия знака могут останавливаться на обозначенных местах остановок.

3.28 «Стоянка запрещена». Запрещается стоянка транспортных средств.



3.28

В зоне действия знака «Стоянка запрещена» остановка разрешается (см.п.1.2 ПДД, термины «Остановка» и «Стоянка»).

3.29 «Стоянка запрещена по нечетным числам месяца».



3.29

3.30 «Стоянка запрещена по четным числам месяца».



3.30

При одновременном применении знаков 3.29 и 3.30 на противоположных сторонах проезжей части разрешается стоянка на обеих сторонах проезжей части с 19 часов до 21 часа (время перестановки).

Остановка в зоне действия знаков 3.29 и 3.30 не запрещена.

3.31 «Конец зоны всех ограничений». Обозначение конца зоны действия одновременно нескольких знаков из следующих: 3.16, 3.20, 3.22, 3.24, 3.26 — 3.30.



3.31

3.32 «Движение транспортных средств с опасными грузами запрещено». Запрещается движение транспортных средств, оборудованных опознавательными знаками (информационными табличками) «Опасный груз».



3.32

3.33 «Движение транспортных средств с взрывчатыми и легковоспламеняющимися грузами запрещено». Запрещается движение транспортных средств, осуществляющих перевозку взрывчатых веществ и изделий, а также других опасных грузов, подлежащих маркировке как легковоспламеняющиеся, кроме случаев перевозки указанных опасных веществ и изделий в ограниченном количестве, определяемом в порядке, установленном специальными правилами перевозки.



3.33

Знаки 3.2 — 3.9, 3.32 и 3.33 запрещают движение соответствующих видов транспортных средств в обоих направлениях.

Действие знаков не распространяется:

- 3.1 — 3.3, 3.18.1, 3.18.2, 3.19, 3.27 — на маршрутные транспортные средства;
- 3.2, 3.3, 3.5 — 3.8 — на транспортные средства организаций федеральной почтовой связи, имеющие на боковой поверхности белую диагональную полосу на синем фоне, и транспортные средства, которые обслуживают предприятия, находящиеся в обозначенной зоне, а также обслуживают граждан или принадлежат гражданам, проживающим или работающим в обозначенной зоне. В этих случаях транспортные средства должны въезжать в обозначенную зону и выезжать из нее на ближайшем к месту назначения перекрестке;
- 3.28 — 3.30 — на транспортные средства организаций федеральной почтовой связи, имеющие на боковой поверхности белую диагональную полосу на синем фоне, а также на такси с включенным таксометром;

- 3.2, 3.3, 3.28 — 3.30 — на транспортные средства, управляемые инвалидами I и II групп, перевозящие таких инвалидов или детей-инвалидов, если на указанных транспортных средствах установлен опознавательный знак «Инвалид».

Действие знаков 3.18.1, 3.18.2 распространяется на пересечение проезжих частей, перед которыми установлен знак.

Зона действия знаков 3.16, 3.20, 3.22, 3.24, 3.26 — 3.30 распространяется от места установки знака до ближайшего перекрестка за ним, а в населенных пунктах при отсутствии перекрестка — до конца населенного пункта. Действие знаков не прерывается в местах выезда с прилегающих к дороге территорий и в местах пересечения (примыкания) с полевыми, лесными и другими второстепенными дорогами, перед которыми не установлены соответствующие знаки.

Действие знака 3.24, установленного перед населенным пунктом, обозначенным знаком 5.23.1 или 5.23.2, распространяется до этого знака.

Зона действия знаков может быть уменьшена:

- для знаков 3.16 и 3.26 применением таблички 8.2.1;
- для знаков 3.20, 3.22, 3.24 установкой в конце зоны их действия соответственно знаков 3.21, 3.23, 3.25 или применением таблички 8.2.1. Зона действия знака 3.24 может быть уменьшена установкой знака 3.24 с другим значением максимальной скорости движения;
- для знаков 3.27 — 3.30 установкой в конце зоны их действия повторных знаков 3.27 — 3.30 с табличкой 8.2.3 или применением таблички 8.2.2. Знак 3.27 может быть применен совместно с разметкой 1.4, а знак 3.28 — с разметкой 1.10, при этом зона действия знаков определяется протяженностью линии разметки.

Действие знаков 3.10, 3.27 — 3.30 распространяется только на ту сторону дороги, на которой они установлены.

4.1.1 «Движение прямо».


4.1.2 «Движение направо».

4.1.3 «Движение налево».

4.1.4 «Движение прямо или направо».

4.1.5 «Движение прямо или налево».

4.1.6 «Движение направо или налево».



Разрешается движение только в направлениях, указанных на знаках стрелками.

Знаки, разрешающие поворот налево, разрешают и разворот (могут быть применены знаки 4.1.1 — 4.1.6 с конфигурацией стрелок, соответствующей требуемым направлениям движения на конкретном пересечении).

Действие знаков 4.1.1 — 4.1.6 не распространяется на маршрутные транспортные средства.

Действие знаков 4.1.1 — 4.1.6 распространяется на пересечение проезжих частей, перед которым установлен знак.

Действие знака 4.1.1, установленного в начале участка дороги, распространяется до ближайшего перекрестка. Знак не запрещает поворот направо во дворы и на другие прилегающие к дороге территории.

В зоне действия знака 4.1.1 «Движение прямо» запрещены повороты налево и развороты, но не запрещено движение задним ходом.

4.2.1 «Объезд препятствия справа».



4.2.1

4.2.2 «Объезд препятствия слева».



4.2.2

Объезд разрешается только со стороны, указанной стрелкой.

4.2.3 «Объезд препятствия справа или слева». Объезд разрешается с любой стороны.



4.2.3

4.3 «Круговое движение». Разрешается движение в указанном стрелками направлении.



4.3

4.4.1 «Велосипедная дорожка».



4.4.1

4.4.2 «Конец велосипедной дорожки».



4.4.2

4.5.1 «Пешеходная дорожка». Разрешается движение пешеходам и велосипедистам в случаях, указанных в пунктах 24.2 — 24.4 настоящих Правил.



4.5.1

4.5.2 «Пешеходная и велосипедная дорожка с совмещенным движением (велопешеходная дорожка с совмещенным движением)».



4.5.2

4.5.3 «Конец пешеходной и велосипедной дорожки с совмещенным движением (конец велопешеходной дорожки с совмещенным движением)».



4.5.3

4.5.4, 4.5.5 «Пешеходная и велосипедная дорожка с разделением движения». Велопешеходная дорожка с разделением на велосипедную и пешеходную стороны дорожки, выделенные конструктивно и (или) обозначенные горизонтальной разметкой 1.2.1, 1.2.2, 1.23.2 и 1.23.3 или иным способом.



4.5.4



4.5.5

4.5.6, 4.5.7 «Конец пешеходной и велосипедной дорожки с разделением движения (конец велопешеходной дорожки с разделением движения)».



4.5.6



4.5.7

4.6 «Ограничение минимальной скорости». Разрешается движение только с указанной или большей скоростью (км/ч).



4.6

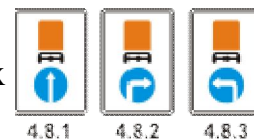
4.7 «Конец зоны ограничения минимальной скорости».



4.7

Знак 4.6 устанавливается для увеличения пропускной способности дороги. Если ТС не может двигаться со скоростью, указанной на знаке, то его водителю запрещается выезжать на такую дорогу. Знак 4.6 с табличкой 8.14 «Полоса движения» может накладывать ограничения на скоростной режим движения по какой-либо одной полосе. Зона действия этого знака располагается от места его установки до знака 4.7.

4.8.1 — 4.8.3 «Направление движения транспортных средств с опасными грузами». Движение транспортных средств, оборудованных опознавательными знаками (информационными таблицами) «Опасный груз», разрешается только в направлении, указанном на знаке:
4.8.1 — прямо, 4.8.2 — направо, 4.8.3 — налево.



4.8.1

4.8.2

4.8.3

Знаки особых предписаний вводят или отменяют определенные режимы движения.

5.1 «Автомагистраль». Дорога, на которой действуют требования Правил дорожного движения Российской Федерации, устанавливающие порядок движения по автомагистралям.



5.1

5.2 «Конец автомагистрали».



5.2

5.3 «Дорога для автомобилей». Дорога, предназначенная для движения только автомобилей, автобусов и мотоциклов.



5.3

5.4 «Конец дороги для автомобилей».



5.4

5.5 «Дорога с односторонним движением». Дорога или проезжая часть, по которой движение транспортных средств по всей ширине осуществляется в одном направлении.



5.5

5.6 «Конец дороги с односторонним движением».

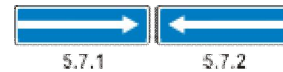


5.6

На дорогах с односторонним движением запрещены развороты. Движение задним ходом не запрещено. Однако, прежде чем двигаться по дороге с односторонним движением задним ходом, определите, не оказались ли вы в том месте дороги, где движение задним ходом Правилами не допускается. Движение задним ходом запрещено в местах, где установлены знаки 5.1 или 5.3, а также в местах, указанных в пп. 8.12 и 8.11 ПДД.

На дорогах с односторонним движением в населенных пунктах разрешены остановка и стоянка легковым автомобилям как на правой, так и на левой стороне дороги, если это не запрещено соответствующими дорожными знаками и разметкой (п.12.1 ПДД).

5.7.1, 5.7.2 «Выезд на дорогу с односторонним движением». Выезд на дорогу или проезжую часть с односторонним движением.



Эти знаки информируют о выезде на дорогу с односторонним движением и запрещают вам поворачивать навстречу одностороннему движению. Если такой знак установлен перед четырехсторонним перекрестком, вы имеете право повернуть в направлении стрелки на знаке, продолжить движение прямо либо развернуться.

Поворачивая направо на перекрестке, перед которым установлен знак 5.7.1, вы должны двигаться по возможности ближе к правому краю проезжей части (п.9.4 ПДД). После поворота разрешено использовать для движения всю проезжую часть.

5.8 «Реверсивное движение». Начало участка дороги, на котором на одной или нескольких полосах направление движения может изменяться на противоположное.



5.9 «Конец реверсивного движения».



5.10 «Выезд на дорогу с реверсивным движением».



При повороте на дорогу с реверсивным движением водитель должен вести ТС таким образом, чтобы при выезде с пересечения проезжих частей ТС заняло крайнюю правую полосу. Перестроение разрешается только после того, как водитель убедится, что движение в данном направлении разрешено и по другим полосам (п.9.8 ПДД).

5.11.1 «Дорога с полосой для маршрутных транспортных средств». Дорога, по которой маршрутные транспортные средства, велосипедисты, а также школьные автобусы и транспортные средства, используемые в качестве легкового такси, движутся по специально выделенной полосе навстречу общему потоку транспортных средств.



5.11.2 «Дорога с полосой для велосипедистов». Дорога, по которой движение велосипедистов и водителей мопедов осуществляется по специально выделенной полосе навстречу общему потоку транспортных средств.



5.12.1 «Конец дороги с полосой для маршрутных транспортных средств».



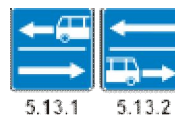
5.12.2 «Конец дороги с полосой для велосипедистов». Дорожный знак представляет собой дорожный знак 5.11.2, изображение которого перечеркнуто диагональной красной полосой из левого нижнего угла в правый верхний угол знака.



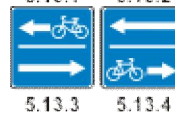
Выезжая на участок дороги, обозначенный знаком 5.11.1 и 5.11.2, имейте в виду, что вы следуете по проезжей части, на которой действуют правила

одностороннего движения (например, вам запрещен разворот). Транспортным средствам, не относящимся к маршрутным, заезжать на рассматриваемую полосу запрещено.

5.13.1, 5.13.2 «Выезд на дорогу с полосой для маршрутных транспортных средств».



5.13.3, 5.13.4 «Выезд на дорогу с полосой для велосипедистов».



5.14 «Полоса для маршрутных транспортных средств». Специально выделенная полоса, по которой маршрутные транспортные средства, велосипедисты, а также школьные автобусы и транспортные средства, используемые в качестве легкового такси, движутся попутно общему потоку транспортных средств.



5.14.1 «Конец полосы для маршрутных транспортных средств».



5.14.2 «Полоса для велосипедистов».



5.14.3 «Конец полосы для велосипедистов».




Действие знаков 5.14 — 5.14.3 распространяется на полосу, над которой они расположены. Действие знаков, установленных справа от дороги, распространяется на правую полосу.

На полосе для маршрутных транспортных средств может быть изображена дорожная разметка в виде буквы «А» (горизонтальная разметка 1.23.1).

Если данная полоса отделена от остальной проезжей части сплошной линией разметки, то прочим ТС на нее выезд запрещен. Если же полоса отделена прерывистой разметкой, то на нее разрешено заезжать при въезде на дорогу с правым поворотом, а также для посадки-высадки пассажиров.

5.15.1 «Направления движения по полосам». Число полос и разрешенные направления движения по каждой из них.



5.15.2 «Направления движения по полосе». Разрешенные направления движения по полосе.



Знаки 5.15.1 и 5.15.2, разрешающие поворот налево из крайней левой полосы, разрешают и разворот из этой полосы.

Действие знаков 5.15.1 и 5.15.2 не распространяется на маршрутные транспортные средства.

Действие знаков 5.15.1 и 5.15.2, установленных перед перекрестком, распространяется на весь перекресток, если другие знаки 5.15.1 и 5.15.2, установленные на нем, не дают иных указаний.

5.15.3 «Начало полосы». Начало дополнительной полосы на подъеме или полосы торможения.



5.15.3

Если на знаке, установленном перед дополнительной полосой, изображен знак (знаки) 4.6 «Ограничение минимальной скорости», то водитель транспортного средства, который не может продолжать движение по основной полосе с указанной или большей скоростью, должен перестроиться на полосу, расположенную справа от него.

5.15.4 «Начало полосы». Начало участка средней полосы трехполосной дороги, предназначенного для движения в данном направлении. Если на знаке 5.15.4 изображен знак, запрещающий движение каким-либо транспортным средствам, то движение этих транспортных средств по соответствующей полосе запрещается.



5.15.4

5.15.5 «Конец полосы». Конец дополнительной полосы на подъеме или полосы разгона.



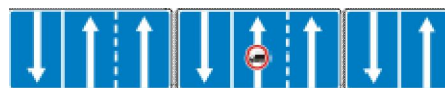
5.15.5

5.15.6 «Конец полосы». Конец участка средней полосы на трехполосной дороге, предназначенного для движения в данном направлении.



5.15.6

5.15.7 «Направление движения по полосам».

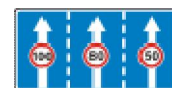


5.15.7

Если на знаке 5.15.7 изображен знак, запрещающий движение каким-либо транспортным средствам, то движение этих транспортных средств по соответствующей полосе запрещается.

Знаки 5.15.7 с соответствующим числом стрелок могут применяться на дорогах с четырьмя и более полосами.

5.15.8 «Число полос». Указывает число полос движения и режимы движения по полосам. Водитель обязан выполнять требования знаков, нанесенных на стрелки.



5.15.8

5.16 «Место остановки автобуса и (или) троллейбуса».



5.16

5.17 «Место остановки трамвая».



5.17

5.18 «Место стоянки легковых такси».



5.18

5.19.1, 5.19.2 «Пешеходный переход».



5.19.1

5.19.2

При отсутствии на переходе разметки 1.14.1 или 1.14.2 знак 5.19.1 устанавливается справа от дороги на ближней границе перехода относительно приближающихся транспортных средств, а знак 5.19.2 — слева от дороги на дальней границе перехода.

5.20 «Искусственная неровность». Обозначает границы искусственной неровности. Знак устанавливается на ближайшей границе искусственной неровности относительно приближающихся транспортных средств.



5.20

5.21 «Жилая зона». Территория, на которой действуют требования Правил дорожного движения Российской Федерации, устанавливающие порядок движения в жилой зоне.



5.21

5.22 «Конец жилой зоны».



5.22

5.23.1, 5.23.2 «Начало населенного пункта». Начало населенного пункта, в котором действуют требования Правил дорожного движения Российской Федерации, устанавливающие порядок движения в населенных пунктах.



5.23.1

5.23.2

5.24.1, 5.24.2 «Конец населенного пункта». Место, с которого на данной дороге утрачивают силу требования Правил дорожного движения Российской Федерации, устанавливающие порядок движения в населенных пунктах.



5.24.1

5.24.2

Подробнее см. п. 1.2 ПДД, термин «Населенный пункт».

5.25 «Начало населенного пункта». Начало населенного пункта, в котором на данной дороге не действуют требования Правил дорожного движения Российской Федерации, устанавливающие порядок движения в населенных пунктах.



5.25

5.26 «Конец населенного пункта». Конец населенного пункта, обозначенного знаком 5.25.



5.26

5.27 «Зона с ограничением стоянки». Место, с которого начинается территория (участок дороги), где стоянка запрещена.



5.27

5.28 «Конец зоны с ограничением стоянки».



5.28

5.29 «Зона регулируемой стоянки». Место, с которого начинается территория (участок дороги), где стоянка разрешена и регулируется с помощью табличек и разметки.



5.29

5.30 «Конец зоны регулируемой стоянки».



5.30

5.31 «Зона с ограничением максимальной скорости». Место, с которого начинается территория (участок дороги), где ограничена максимальная скорость движения.



5.31

5.32 «Конец зоны с ограничением максимальной скорости».



5.32

Действие знаков 5.27, 5.29 5.31 распространяется на обе стороны дороги, в этом их отличие от знаков 3.28, 6.4 и 3.24.

Информацию о видах ТС, на которые распространяется соответствующее ограничение, о времени действия, о способе постановки ТС на стоянку, ее продолжительности и т.п. размещают на табличках под знаками или в нижней части знаков 5.27, 5.29, 5.31.

5.33 «Пешеходная зона». Место, с которого начинается территория (участок дороги), на которой разрешено движение только пешеходов.



5.33

5.34 «Конец пешеходной зоны».



5.34

Информационные знаки информируют о расположении населенных пунктов и других объектов, а также об установленных или о рекомендуемых режимах движения.

6.1 «Общие ограничения максимальной скорости». Общие ограничения скорости, установленные Правилами дорожного движения Российской Федерации.



6.1

6.2 «Рекомендуемая скорость». Скорость, с которой рекомендуется движение на данном участке дороги. Зона действия знака распространяется до ближайшего перекрестка, а при применении знака 6.2 совместно с предупреждающим знаком определяется протяженностью опасного участка.



6.2

6.3.1 «Место для разворота». Поворот налево запрещается.



6.3.1

6.3.2 «Зона для разворота». Протяженность зоны для разворота. Поворот налево запрещается.



6.3.2

6.4 «Парковка (парковочное место)».



6.4

6.5 «Полоса аварийной остановки». Полоса аварийной остановки на крутом спуске.



6.5

На крутом спуске возможен отказ тормозной системы транспортного средства. Поэтому на затяжных спусках (чаще всего на горных дорогах) предусматривают специальные места для аварийной остановки. Там искусственно изменяют профиль дороги, направляя ее на подъем, и ТС с неисправной тормозной системой теряет скорость и останавливается. Знак устанавливают перед въездом на полосу для аварийной остановки.

Предварительно знак 6.5 с табличкой 8.1.1 «Расстояние до объекта» устанавливаются со знаком 1.13 «Крутой спуск» в верхней части спуска. На протяжении спуска также могут быть размещены предварительные знаки 6.5 с табличкой 8.1.1, позволяющие водителям сориентироваться.

6.6 «Подземный пешеходный переход».




6.6

6.7 «Надземный пешеходный переход».




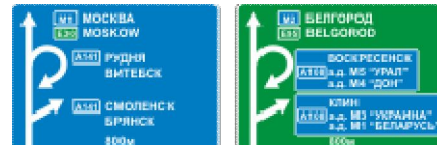
6.7

6.8.1 — 6.8.3 «Тупик». Дорога, не имеющая сквозного проезда.

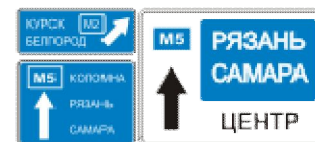


6.8.1 6.8.2 6.8.3

6.9.1 «Предварительный указатель направлений», 6.9.2 «Предварительный указатель направления». Направления движения к обозначенным на знаке населенным пунктам и другим объектам. На знаках могут быть нанесены изображения знака 6.14.1, символы автомагистрали, аэропорта и иные пиктограммы. На знаке 6.9.1 могут быть нанесены изображения других знаков, информирующих об особенностях движения. В нижней части знака 6.9.1 указывается расстояние от места установки знака до перекрестка или начала полосы торможения.



6.9.1



6.9.2

Знак 6.9.1 применяется также для указания объезда участков дорог, на которых установлен один из запрещающих знаков 3.11 — 3.15.

6.9.3 «Схема движения». Маршрут движения при запрещении на перекрестке отдельных маневров или разрешенные направления движения на сложном перекрестке.



6.9.3

6.10.1 «Указатель направлений», 6.10.2 «Указатель направления». Направления движения к пунктам маршрута. На знаках может быть указано расстояние (км) до обозначенных на них объектов, нанесены символы автомагистрали, аэропорта и иные пиктограммы.



6.10.1



6.10.2

6.11 «Наименование объекта». Наименование иного объекта, чем населенный пункт (река, озеро, перевал, достопримечательность и тому подобное).




6.11

6.12 «Указатель расстояний». Расстояние (км) до населенных пунктов, расположенных на маршруте.



6.12

6.13 «Километровый знак». Расстояние (км) до начала или конца дороги. 

6.13

6.14.1, 6.14.2 «Номер маршрута». 6.14.1 — номер, присвоенный дороге (маршруту); 6.14.2 — номер и направление дороги (маршрута).



6.14.1

6.14.2

6.15.1 — 6.15.3 «Направление движения для грузовых автомобилей». Рекомендуемое направление движения для грузовых автомобилей, тракторов и самоходных машин, если на перекрестке их движение в одном из направлений запрещено.



6.15.1

6.15.2

6.15.3

6.16 «Стоп-линия». Место остановки транспортных средств при запрещающем сигнале светофора (регулирущика).




6.16

6.17 «Схема объезда». Маршрут объезда участка дороги, временно закрытого для движения.



6.17

6.18.1 — 6.18.3 «Направление объезда». Направление объезда участка дороги, временно закрытого для движения.




6.18.1

6.18.2

6.18.3

6.19.1, 6.19.2 «Предварительный указатель перестроения на другую проезжую часть». Направление объезда закрытого для движения участка проезжей части на дороге с разделительной полосой или направление движения для возвращения на правую проезжую часть.



6.19.1

6.19.2


6.20.1, 6.20.2 «Аварийный выход». Указывает место в тоннеле, где находится аварийный выход.



6.20.1

6.20.2

6.21.1, 6.21.2 «Направление движения к аварийному выходу». Указывает направление к аварийному выходу и расстояние до него.



6.21.1

6.21.2

На знаках 6.9.1, 6.9.2, 6.10.1 и 6.10.2, установленных вне населенного пункта, зеленый или синий фон означает, что движение к указанному населенному пункту или объекту будет осуществляться соответственно по автомагистрали или другой дороге. На знаках 6.9.1, 6.9.2, 6.10.1 и 6.10.2, установленных в населенном пункте, вставки с фоном зеленого или синего цвета означают, что движение к указанному населенному пункту или объекту после выезда из данного населенного пункта будет осуществляться соответственно по автомагистрали или другой дороге; белый фон знака означает, что указанный объект находится в данном населенном пункте.

Знаки сервиса информируют о расположении соответствующих объектов.

7.1 «Пункт медицинской помощи».



7.1

7.2 «Больница».



7.2

7.3 «Автозаправочная станция».



7.3

7.4 «Техническое обслуживание автомобилей».



7.4

7.5 «Мойка автомобилей».



7.5

7.6 «Телефон».



7.6

7.7 «Пункт питания».



7.7

7.8 «Питьевая вода».



7.8

7.9 «Гостиница или мотель».



7.9

7.10 «Кемпинг».



7.10

7.11 «Место отдыха».



7.11

7.12 «Пост дорожно-патрульной службы».



7.12

7.13 «Полиция».



7.13

7.14 «Пункт транспортного контроля».



7.14

7.15 «Зона приема радиостанции, передающей информацию о дорожном движении». Участок дороги, на котором осуществляется прием передач радиостанции на частоте, указанной на знаке.



7.15

7.16 «Зона радиосвязи с аварийными службами». Участок дороги, на котором действует система радиосвязи с аварийными службами в гражданском диапазоне 27 МГц.



7.16

7.17 «Бассейн или пляж».



7.17

7.18 «Туалет».



7.18

7.19 «Телефон экстренной связи». Указывает место, где находится телефон для вызова оперативных служб.



7.19

7.20 «Огнетушитель». Указывает место, где находится огнетушитель.



7.20

Знаки дополнительной информации (таблички) уточняют или ограничивают действие знаков, с которыми они применены.

8.1.1 «Расстояние до объекта». Указывает расстояние от знака до начала опасного участка, места введения соответствующего ограничения или определенного объекта (места), находящегося впереди по ходу движения.



8.1.1

Таблички 8.1.1 применяют с предупреждающими знаками в том случае, если они устанавливаются на ином расстоянии, чем это определено ПДД.

С запрещающими знаками табличка 8.1.1 указывает расстояние до места введения ограничения или запрещения.

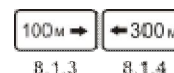
Также табличка «Расстояние до объекта» может применяться и с другими группами знаков.

8.1.2 «Расстояние до объекта». Указывает расстояние от знака 2.4 до перекрестка в случае, если непосредственно перед перекрестком установлен знак 2.5.



8.1.2

8.1.3, 8.1.4 «Расстояние до объекта». Указывают расстояние до объекта, находящегося в стороне от дороги.



8.1.3

8.1.4

8.2.1 «Зона действия». Указывает протяженность опасного участка дороги, обозначенного предупреждающими знаками, или зону действия запрещающих знаков, а также знаков 5.16, 6.2 и 6.4.



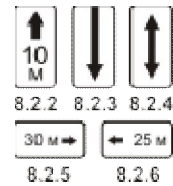
8.2.1

Табличка 8.2.1 «Зона действия», примененная с предупреждающими знаками, информирует только о протяженности опасного участка и не несет никаких сведений о том, через сколько метров эта опасность поджидает водителя.

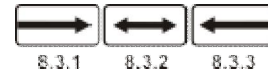
Запрещающие знаки, примененные с табличкой 8.2.1, вступают в действие непосредственно в месте установки. Вводимое знаком запрещение действует на протяжении дороги, указанном в табличке.

Аналогично действуют информационные знаки, если вместе с ними установлена табличка «Зона действия».


8.2.2 — 8.2.6 «Зона действия». 8.2.2 указывает зону действия запрещающих знаков 3.27 — 3.30; 8.2.3 указывает конец зоны действия знаков 3.27 — 3.30; 8.2.4 информирует водителей о нахождении их в зоне действия знаков 3.27 — 3.30; 8.2.5, 8.2.6 указывают направление и зону действия знаков 3.27 — 3.30 при запрещении остановки или стоянки вдоль одной стороны площади, фасада здания и тому подобного.



8.3.1 — 8.3.3 «Направления действия». Указывают направления действия знаков, установленных перед перекрестком, или направления движения к обозначенным объектам, находящимся непосредственно у дороги.

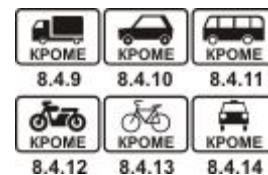


8.4.1 — 8.4.8 «Вид транспортного средства». Указывают вид транспортного средства, на который распространяется действие знака.



Табличка 8.4.1 распространяет действие знака на грузовые автомобили, в том числе с прицепом, с разрешенной максимальной массой более 3,5 т, табличка 8.4.3 — на легковые автомобили, а также грузовые автомобили с разрешенной максимальной массой до 3,5 т, табличка 8.4.8 — на транспортные средства, оборудованные опознавательными знаками (информационными табличками) «Опасный груз».

8.4.9 — 8.4.14 «Кроме вида транспортного средства». Указывают вид транспортного средства, на который не распространяется действие знака.



Табличка 8.4.14 не распространяет действие знака на транспортные средства, используемые в качестве легкового такси.

8.5.1 «Субботние, воскресные и праздничные дни», 8.5.2 «Рабочие дни», 8.5.3 «Дни недели».



Указывают дни недели, в течение которых действует знак.

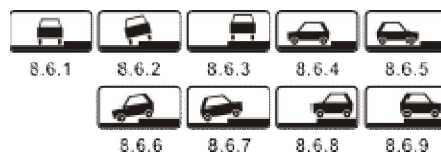
8.5.4 «Время действия». Указывает время суток, в течение которого действует знак.



8.5.5 — 8.5.7 «Время действия». Указывают дни недели и время суток, в течение которых действует знак.



8.6.1 — 8.6.9 «Способ постановки транспортного средства на стоянку». 8.6.1



указывает, что все транспортные средства должны быть поставлены на стоянку параллельно краю проезжей части; 8.6.2 — 8.6.9 указывают способ постановки легковых автомобилей и мотоциклов на околотротуарной стоянке.

Стоянка определена ПДД как преднамеренное прекращение движения на время более 5 минут, если это не связано с посадкой или высадкой пассажиров или загрузкой-выгрузкой грузов (п.1.2 ПДД, термин «Стоянка»). Знак 6.4 «Парковка (парковочное место)» с табличками 8.6.1-8.6.9 определяют способ постановки ТС только при стоянке. Следовательно, остановка в этих же местах разрешена любым транспортным средствам (п.1.2 ПДД, термин «Остановка»).

8.7 «Стоянка с неработающим двигателем». Указывает, что на стоянке, обозначенной знаком 6.4, разрешается стоянка транспортных средств только с работающим двигателем.



8.8 «Платные услуги». Указывает, что услуги предоставляются только за плату.



8.9 «Ограничение продолжительности стоянки». Указывает максимальную продолжительность пребывания транспортного средства на стоянке, обозначенной знаком 6.4.



8.9.1 «Стоянка только для владельцев парковочных разрешений». Указывает, что на парковке, обозначенной знаком 6.4, могут размещаться только транспортные средства, владельцы которых имеют разрешение на парковку, полученное в установленном органами исполнительной власти субъекта Российской Федерации или органами местного самоуправления порядке и действующее в пределах территории, границы которой установлены соответствующими органами исполнительной власти субъекта Российской Федерации или органами местного самоуправления.

8.10 «Место для осмотра автомобилей». Указывает, что на площадке, обозначенной знаком 6.4 или 7.11, имеется эстакада или смотровая канава.



8.11 «Ограничение разрешенной максимальной массы». Указывает, что действие знака распространяется только на транспортные средства с разрешенной максимальной массой, превышающей максимальную массу, указанную на табличке.



8.12 «Опасная обочина». Предупреждает, что съезд на обочину опасен в связи с проведением на ней ремонтных работ.



Применяется со знаком 1.25.

8.13 «Направление главной дороги». Указывает направление главной дороги на перекрестке.



8.14 «Полоса движения». Указывает полосу движения или полосу для велосипедистов, на которую распространяется действие знака или светофора.



8.15 «Слепые пешеходы». Указывает, что пешеходным переходом пользуются слепые. Применяется со знаками 1.22, 5.19.1, 5.19.2 и светофорами.



8.16 «Влажное покрытие». Указывает, что действие знака распространяется на период времени, когда покрытие проезжей части влажное.



8.17 «Инвалиды». Указывает, что действие знака 6.4 распространяется только на мотоколяски и автомобили, на которых установлен опознавательный знак «Инвалид».

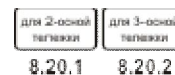


«Кроме инвалидов». Указывает, что действие знака не распространяется на мотоколяски и автомобили, на которых установлен опознавательный знак «Инвалид».

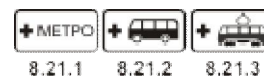
8.19 «Класс опасного груза». Указывает номер класса (классов) опасных грузов по ГОСТу 19433-88.




8.20.1, 8.20.2 «Тип тележки транспортного средства». Применяются со знаком 3.12. Указывают число сближенных осей транспортного средства, для каждой из которых указана на знаке масса является предельно допустимой.



8.21.1 — 8.21.3 «Вид маршрутного транспортного средства». Применяются со знаком 6.4. Обозначают место стоянки транспортных средств у станций метро, остановок автобуса (троллейбуса) или трамвая, где возможна пересадка на соответствующий вид транспорта.



8.22.1 — 8.22.3 «Препятствие». Обозначают препятствие и направление его объезда. Применяются со знаками 4.2.1 — 4.2.3.



8.23 «Фотовидеофиксация». Применяется со знаками 1.1, 1.2, 1.8, 1.22, 3.1 — 3.7, 3.18.1, 3.18.2, 3.19, 3.20, 3.22, 3.24, 3.27 — 3.30, 5.14, 5.21, 5.27 и 5.31, а также со светофорами. Указывает, что в зоне действия дорожного знака либо на данном участке дороги может осуществляться фиксация административных правонарушений работающими в автоматическом режиме специальными техническими средствами, имеющими функции фото-, киносъемки и видеозаписи, или средствами фото-, киносъемки и видеозаписи.



8.24 «Работает эвакуатор». Указывает, что в зоне действия дорожных знаков 3.27 — 3.30 осуществляется задержание транспортного средства.



Таблички размещаются непосредственно под знаком, с которым они применены. Таблички 8.2.2 — 8.2.4, 8.13 при расположении знаков над проезжей частью, обочиной или тротуаром размещаются сбоку от знака.

Желтый фон на знаках 1.8, 1.15, 1.16, 1.18 — 1.21, 1.33, 2.6, 3.11 — 3.16, 3.18.1 — 3.25, установленных в местах производства дорожных работ, означает, что эти знаки являются временными.

В случаях, когда значения временных дорожных знаков и стационарных дорожных знаков противоречат друг другу, водители должны руководствоваться временными знаками.

Примечание. Знаки по ГОСТу 10807-78, находящиеся в эксплуатации, действуют до их замены в установленном порядке на знаки по ГОСТу Р 52290-2004.